



## **SITUATION DE LA NAPPE AU 18 JUILLET 2022**

APRONA

# Situation de la nappe au 18 juillet 2022

## Préambule

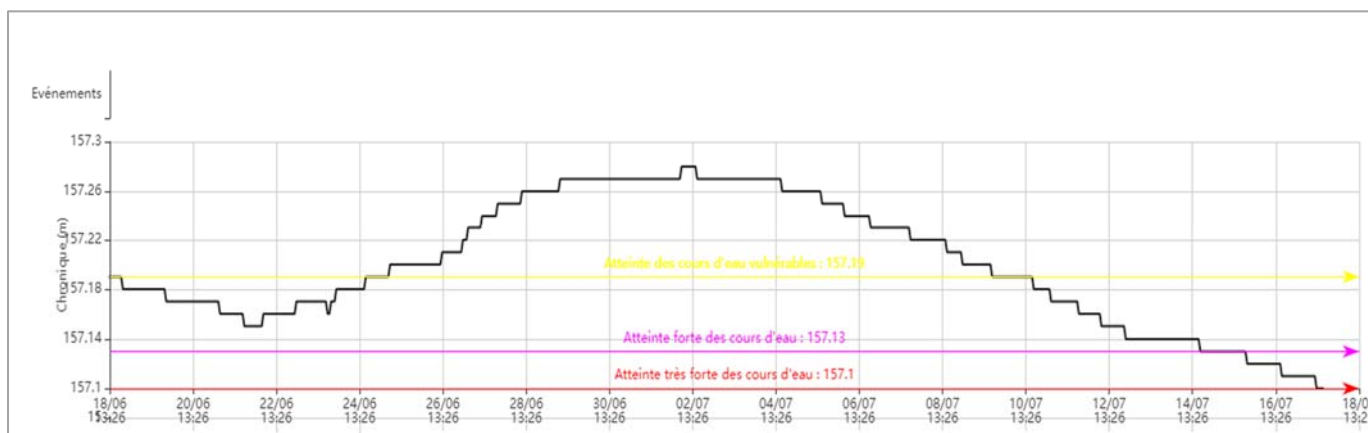
Le réseau piézométrique de suivi de la nappe phréatique de l'APRONA ([www.aprona.net](http://www.aprona.net)) comprend 170 points répartis sur la nappe de la plaine d'Alsace et du Pliocène de Haguenau. Parmi ce réseau, 17 points de référence composent le RCS (Réseau de Contrôle de Surveillance) pour la nappe d'Alsace.

Dans le cadre du suivi des niveaux de la nappe dans le grand Ried en lien avec les assècs potentiels des cours d'eau phréatiques, 5 secteurs ont été définis (Etude GESEUR, Sage INR) auxquels sont associés 5 ouvrages de références :

- Secteur 1 / Nord : 03081X0025 à Rossfeld suivi depuis 1965.
- Secteur 2 / Centre plateau : 03085X0208 à Hilsenheim suivi depuis 2008.
- Secteur 3 / Centre Illwald : BSS003MKHM à Baldenheim suivi depuis 1975<sup>1</sup>.
- Secteur 4 / Sud Est : 03423X0064 à Illhausern suivi depuis 1984.
- Secteur 5 / Sud Ouest : 03423X0056 à Guémar suivi depuis 1954.

## Concernant les points de référence du grand Ried<sup>2</sup> :

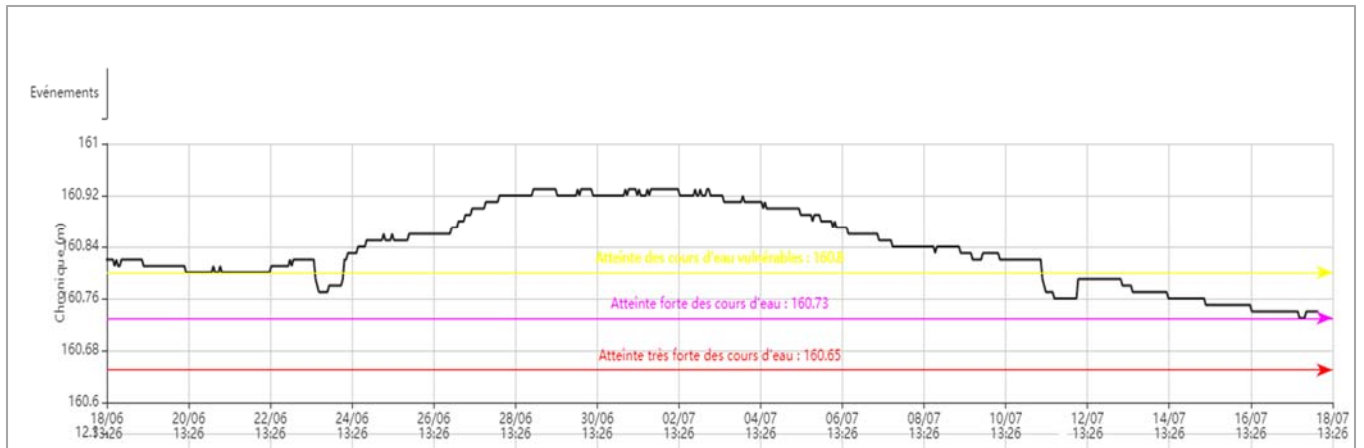
- Secteur 1 - Rossfeld : niveau en baisse et sous le seuil d'atteinte forte des cours d'eau. **Le seuil d'atteinte très forte des cours d'eau** est atteint mais non encore dépassé.



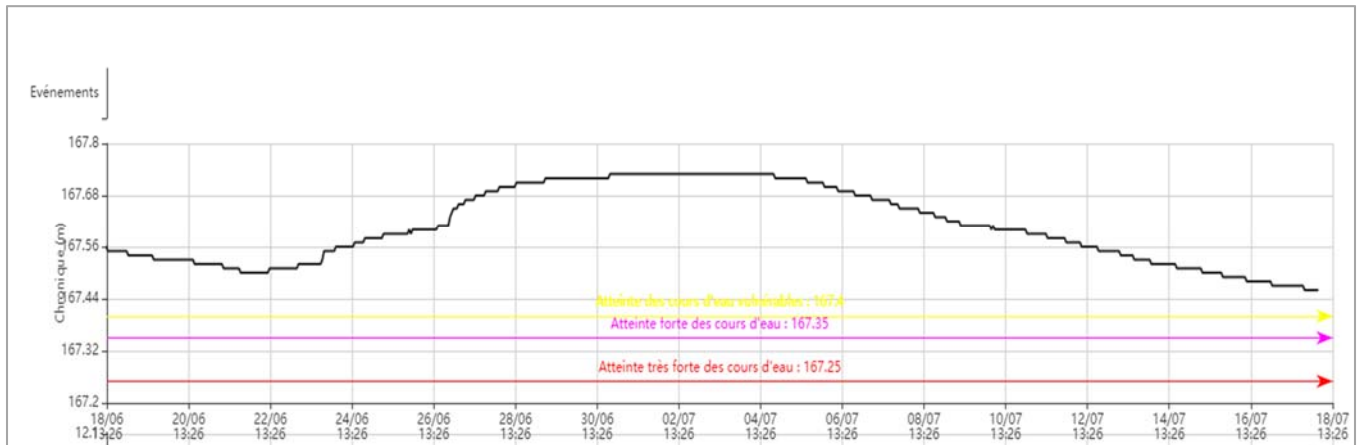
<sup>1</sup> : Chronique reconstituée à partir d'un autre piézomètre à proximité

<sup>2</sup> : les numéros des secteurs sont présents sur la carte de situation

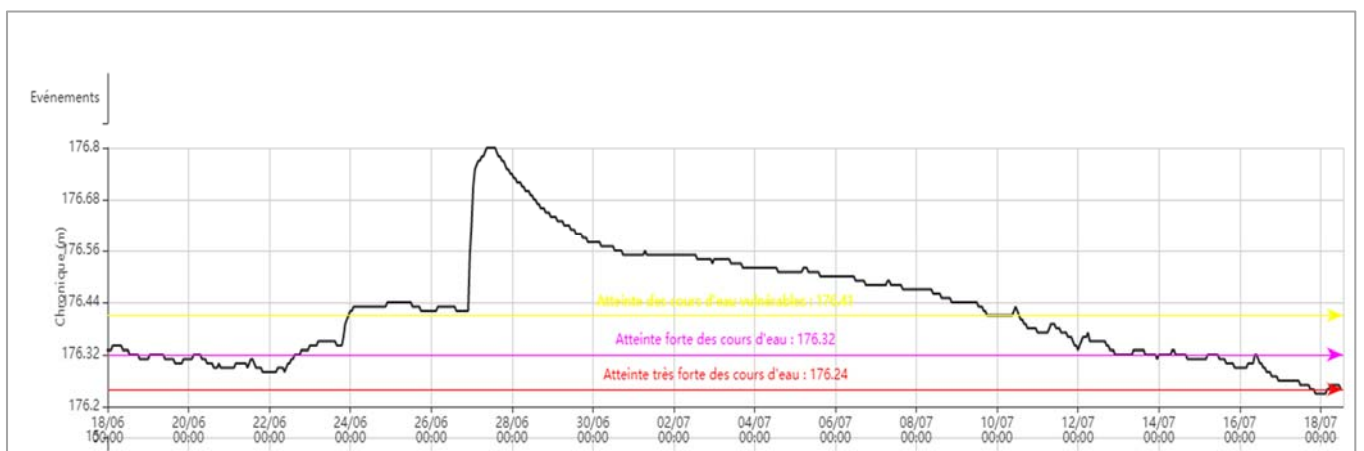
Secteur 2 - Hilsenheim : niveau en baisse, le seuil **d'atteinte forte des cours d'eau** est atteint.



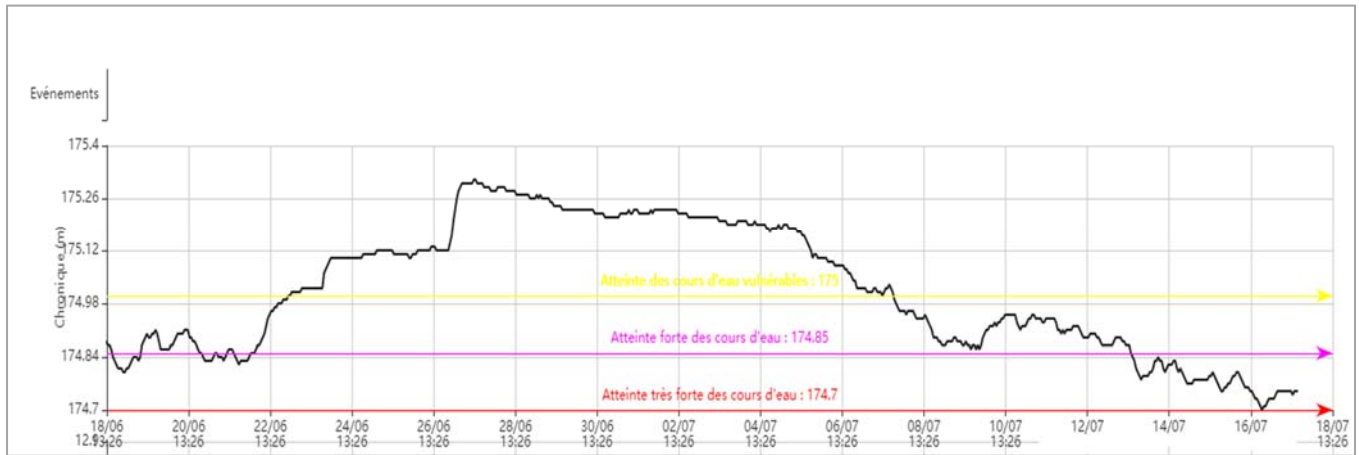
- Secteur 3 - Baldenheim : niveau en baisse,



- Secteur 4 - Illhausern : niveau en baisse. **Le seuil d'atteinte très forte des cours d'eau est atteint et a été dépassé le 17/07/2022.** Les niveaux se situent 7 cm au-dessus des minimas historiques absolus (26/07/2019). Le point est suivi depuis 1984.



- Secteur 5 - Guémar : niveau en baisse. **Le seuil d'atteinte très forte des cours d'eau** a été atteint le 16/07/22. Les niveaux mesurés sont les plus bas jamais observés pour la période. Ils se situent 5 cm au-dessus des minimas absolus pour toute la période (22/07/2019). Le point est suivi depuis 1954.



## Synthèse

### Grand Ried

**Le seuil d'atteinte forte des cours d'eau** est atteint pour le secteur 2 (Hilsenheim).

**Le seuil d'atteinte très forte des cours d'eau** est atteint pour 3 des 5 secteurs (Rossfeld, Guémar et Illhaeusern).

Pour les 2 secteurs haut-rhinois (Guémar et Illhaeusern), les niveaux se rapprochent des minimas historiques absolus mesurés en juillet 2019 avec respectivement +5cm et +7cm.

Au vu des prévisions météorologiques, cette situation pourrait perdurer.



## SITUATION DE LA NAPPE AU 18 JUILLET 2022

---



28, rue de Herrlisheim | Site du Biopôle | 68000 COLMAR  
Tél. 03 67 820 050

[contact@aprona.net](mailto:contact@aprona.net)

[www.aprona.net](http://www.aprona.net)