

LE NIVEAU DE LA NAPPE PHREATIQUE D'ALSACE

Situation du 01 juillet 2020

Les cumuls de précipitations* en Alsace pour le mois de juin sont plus ou moins conformes aux normales de saison. Ils varient de 50 à 100 mm dans le Bas-Rhin, avec un bilan encore déficitaire dans la moitié nord et proche de la normale dans la moitié sud. Dans le Haut-Rhin, les cumuls vont de 75 mm en plaine à 150 mm sur le relief et l'extrême sud, avec un bilan en excédent de +10 à +50 %.

Les débits moyens des cours d'eau* en juin restent encore en dessous des normales saisonnières et proches de ceux du mois dernier, notamment dans le Bas-Rhin. Les déficits se situent autour de -40 % pour l'Ill amont et ses affluents, ainsi que pour les affluents du Rhin (Zorn et Moder). Le Rhin affiche un déficit de -30 %.

Les niveaux moyens de la nappe en juin sont en baisse sur presque tout le Bas-Rhin, mais stables dans le secteur sud autour de Rossfeld. Dans le Haut-Rhin, la partie nord et les secteurs proches du Rhin sont en hausse, alors que la baisse se poursuit dans le Sundgau oriental. Les niveaux restent partout inférieurs aux normales.

Par rapport aux valeurs du 1er juin, les niveaux de nappe du 1er juillet sont en baisse de -2 cm à Hettenschlag, -8 cm à Habsheim, -11 cm à Sessenheim, -16 cm à Reichstett, stables à Rossfeld, et en hausse de +1 cm à Lipsheim, +4 cm à Holtzwihr et +18 cm à Fessenheim.

ECHELLE

TS : Très supérieur à la normale
S : Supérieur à la normale
N : Normale mensuelle
I : Inférieur à la normale
TI : Très inférieur à la normale

LEGENDE




Niveau moyen mensuel par rapport à la normale saisonnière

Profondeur par rapport au sol (m)

6.15 N →

Variation par rapport au niveau du dernier bulletin du 01/06/2020

- Niveau stable
- ↓ Niveau à la baisse
- ↑ Niveau à la hausse

-  Cours d'eau
-  Nappe phréatique
-  Piézomètre

